Fecha:	15/ abr / 2026.	**Hora de inicio:**	08: 00.a m.	**Hora final:**	11: 30 a.m.
Comuna:	15.	**Barrio:**	Los Comuneros I.		
Dirección-Lugar:	Kra 32A # 49 – 45 Polideportivo Laureano Gómez	**Total, de asistentes:**	17.	**Grupo:**	Grupo de mujeres de la fundación Cuidarte
Primera etapa:	Reconocimiento y apropiación.	**Actividad:**	Reconocimiento barrial y Espacios, medios y mediadores.		

IMPLEMENTACIÓN DE LA ESTRATEGIA EDUCATIVA DE PREVENCIÓN DE ENFERMEDADES TRANSMITIDAS POR VECTORES CON ENFOQUE DE ECOSALUD EN EL TERRITORIO LOS COMUNEROS I

Objetivos	• Construir colectivamente con las distintas comunidades un mapa que reproduzca e identifique las prácticas sociales relacionadas con la problemática asociada a la presencia de posibles causas de la aparición de las ETV en su entorno. • Identificar de manera participativa con la comunidad los posibles medios (no mediatizados), mediadores y espacios alternativos de comunicación existentes en el sector.
Estrategias	• Construcción del mapa “Mi casa, mi cuadra, mi barrio: circulaciones y posiciones”. • Construcción del mapa “Espacios, medios y mediadores”.
Materiales	• Guía metodológica. • Mapa del sector. • Marcadores de colores vivos. • Calcomanías de las convenciones. • Cinta de enmascarar. • Cinta transparente. • Otro(s): No aplica
Momentos de la actividad	1. Se inició con el saludo de bienvenida por parte del equipo del Programa de Prevención, Vigilancia y Control de Enfermedades Transmitidas por Vectores, conformado por: Gloria Janeth Prado Correa – Contratista SSPD, Olaris Peña Olano – Contratista SSPD, Jairo Villota – Contratista SSPD, Yaneth Estacio Suarez – Contratista SSPD, Jacquelin Hernández – Contratista SSPD, Edwar Camilo Rosales – Contratista SSPD, Libia Rojas – Profesional Contratista SSPD. Se explicó el objetivo de la actividad.

2. Se explicó la actividad para la elaboración participativa de los mapas, se escogió un líder para trazar los mapas y se entregaron las calcomanías que representan los diferentes tipos de convenciones establecidas para la construcción de los mapas.

3. Con la participación de los asistentes, se construyó el mapa "Mi casa, mi cuadra, mi barrio: circulaciones y posiciones", resaltando dentro de los resultados, la identificación de los depósitos de agua en el territorio (tabla 1); ya que constituyen potenciales criaderos del vector y los sitios de alta circulación (tabla 2), por ser un insumo para las actividades de práctica; ya que permite conocer los lugares más concurridos del sector, para posteriormente llevar el mensaje de prevención. Se consolidaron las observaciones y aportes de la comunidad

Tabla 1. Depósitos identificados por la comunidad

Ubicación	Tipo de depósito	Observación
• CL 50 Kra 30A	Llanta	Se identifico llanta con presencia de larvas de zancudos. Se recomendó: Eliminar o disponer adecuadamente las llantas en desuso. Mantener las llantas bajo techo o cubiertas para evitar acumulación de agua. Perforar las llantas para impedir que retengan agua.
• Cl 48 con kra 38 A • Cl 48 con kra 32B	Botadero crónico	Acumulación de residuos sólidos con posibilidad de retención de agua lluvia Acumulación

		• Cl 48 con kra 33 • CL 48 con kra 30 D • Cl 48 entre kra 29A Y kra 29 • Cl 49 con kra 36 • Kra 33 con Cl 55		permanente de residuos, alto riesgo sanitario y ambiental La comunidad dispone escombros a lo largo de la calle 48 junto con tarros y botellas que se convierten en potenciales focos de reproducción del zancudo transmisor. El botadero crónico se constituye como un foco permanente para la proliferación de zancudos, debido a la acumulación de residuos que favorecen la formación de criaderos con agua estancada.	
		• Cl 48 con Kra 29A • Kra 29 con Cl 53	Heces de animales	Condiciones insalubres, posible foco de contaminación ambiental	
		• Kra 30 A # 54 B-43 • Kra 33 con Cl 54 A esquina	Depósito de chatarra	Chatarrería El Indio Presencia de elementos que pueden almacenar agua lluvia Acumulación de objetos metálicos, potenciales criaderos	
		• Cl 48 con kra 32 • Kra 29 con Cl 50	Tarros e inservibles	Acumulación de residuos con agua estancada	

• Kra 33 con Cl 55 • Cl 48 con kra 34		

Tabla 2. Sitios de alta circulación identificados por la comunidad

Ubicación	Descripción	Observación
Cl 54	Vía principal del sector	Alta circulación de peatones y vehículos
Kra 29	Corredor vial de conexión	Flujo constante de tránsito y actividad comercial
Cl 48	Vía Principal de acceso al barrio	Alta movilidad comunitaria y tránsito frecuente de personas

.

4. Se continuó con la elaboración del mapa "Espacios, medios y mediadores, a partir del conocimiento y aporte de la comunidad del territorio y se registraron las observaciones que resultaron del ejercicio (tabla 3).

Tabla 3. Resultados del mapa "Espacios, medios y mediadores"

Tipo	Ubicación	Descripción	Observación
Medios	Calles principales del sector	Perifoneo	Estrategia efectiva para difusión masiva de información, a través de WhatsApp se difunde información sobre actividades sociales, culturales y de salud, en

					articulación con la JAC y la JAL.
			Puntos estratégicos del barrio (tiendas, salones comunales)	carteleras	Se divulga información de importancia para la comunidad.
			Comunidad en general, grupos organizados del barrio	Grupo de Wasap	Canal de comunicación rápido y directo, facilita la interacción comunitaria
		Mediadores	KRA 50 32A-52	Esmid López	Líder social y coordinadora de la unidad recreativa
			Cl 50 A esquina	Gloria Inés Agudelo	Líder social y comunitaria
			Cl 93 # 28E38	Leydi Jhoana Diaz	Trabajadora social Casa Matria Cuidarte
			Cl 54 # 33-119	Natividad Cano	Líder social y comunitaria
			Cl 50 # 30ª-51	Luz Stella Ortiz	Tesorera JAC
		Espacios	Kra 32A # 49-50	Biblioteca Rigoberta Menchu	Espacio de acceso a la información y actividades culturales
			Kra 29 B # 54 - 00	Gabriel García Márquez, Institución Educativa Técnica Oficial, sede Central	Escenario clave para procesos educativos
			Cl 54 A # 32 A-10	Parroquia María Madre del Redentor	Espacio de encuentro social, cultural y espiritual
			Kra 29 CON CL 51 Y Cl 52	Parque recreativo el pascualito Comuneros I	Zona de recreación y alta afluencia comunitaria
			Cl 51A # 29A - 04	Colegio Real Suizo	

			Institución educativa con participación en actividades comunitarias
	Cl 54 # 30A-00	Puesto De Salud Comuneros I	Atención primaria en salud y promoción de actividades preventivas
	Kra 32A # 49 – 45	Unidad Recreativa Laureano Gómez	espacio de recreación y deporte, utilizada por la comunidad del barrio Los Comuneros I

5. Tras el trabajo de elaboración de los mapas, el grupo realizó una breve presentación de los hallazgos que se produjeron. Esto con el fin de detectar qué lugares son óptimos y utilizables para estrategias divulgativas y sensibilizadoras dirigidas a la comunidad frente al problema de la presencia de las ETV en el sector.
6. Se aplicaron 17 encuestas de satisfacción por capacitación.

7. Se finalizó la actividad y se programo la actividad de lluvias de ideas y mensajes en prevención de las ETV para el día 29 de abril del 2026, hora 8am, lugar Unidad Recreativa Laureano Gómez.

   La Unidad Recreativa Laureano Gómez no pertenece al sector Comuneros I; sin embargo, por su proximidad, es utilizada por los grupos de valor de la comunidad para el desarrollo de sus actividades.

   De igual manera, la Biblioteca Rigoberta Menchú, aunque pertenece al sector Laureano Gómez, es un espacio frecuentado por los habitantes del barrio Los Comuneros I.

   La comunidad participante se mostró altamente participativa en la construcción de los mapas del territorio, identificando y ubicando criaderos de zancudos, así como líderes comunitarios, espacios y medios de comunicación.

   Los participantes del taller manifestaron que la estrategia implementada para la elaboración de los mapas fue muy adecuada y efectiva.

ANEXO A. MAPA "MI CASA, MI CUADRA, MI BARRIO: CIRCULACIONES Y POSICIONES"

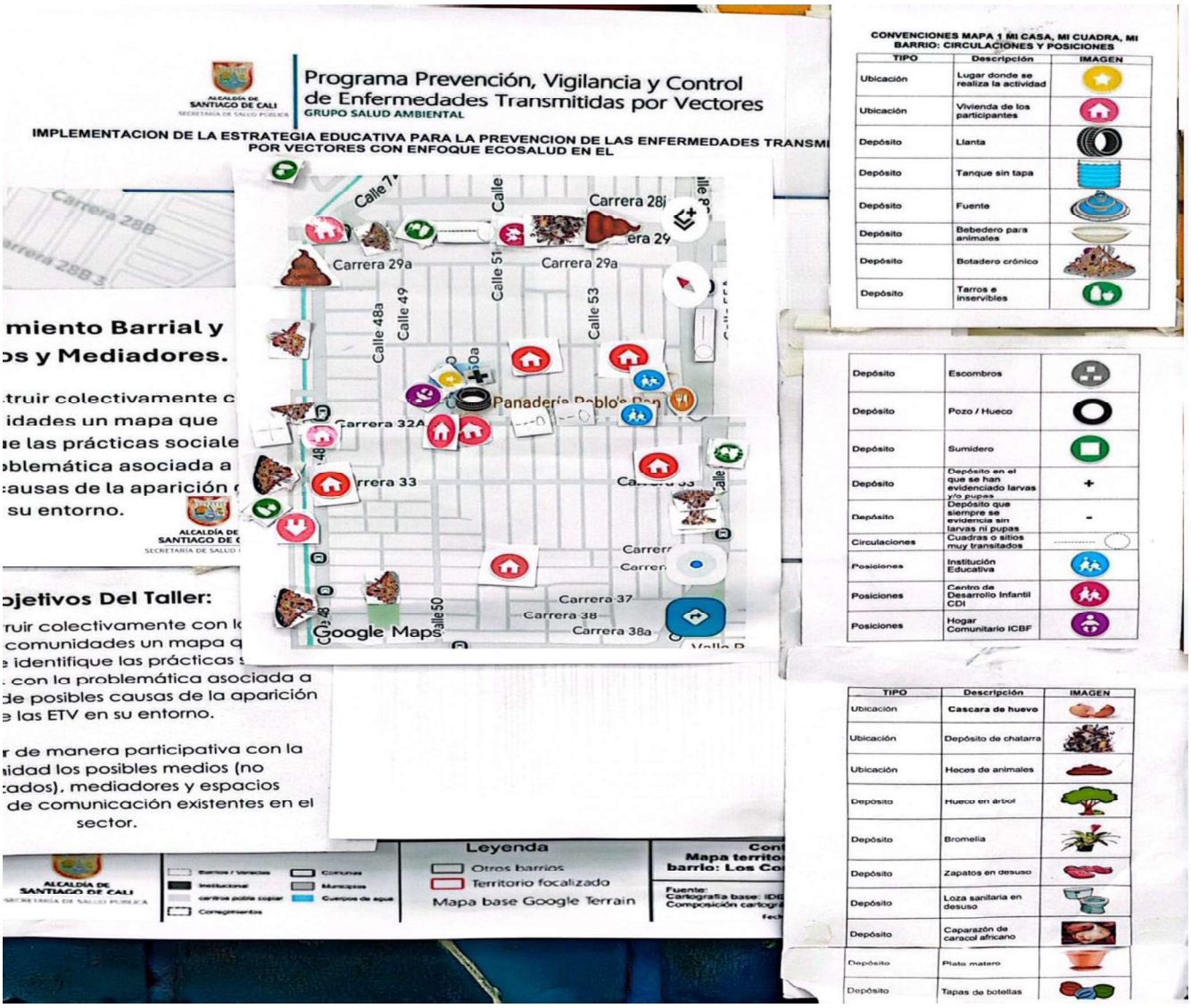

ANEXO B. MAPA "ESPACIOS, MEDIOS

Y MEDIADORES"

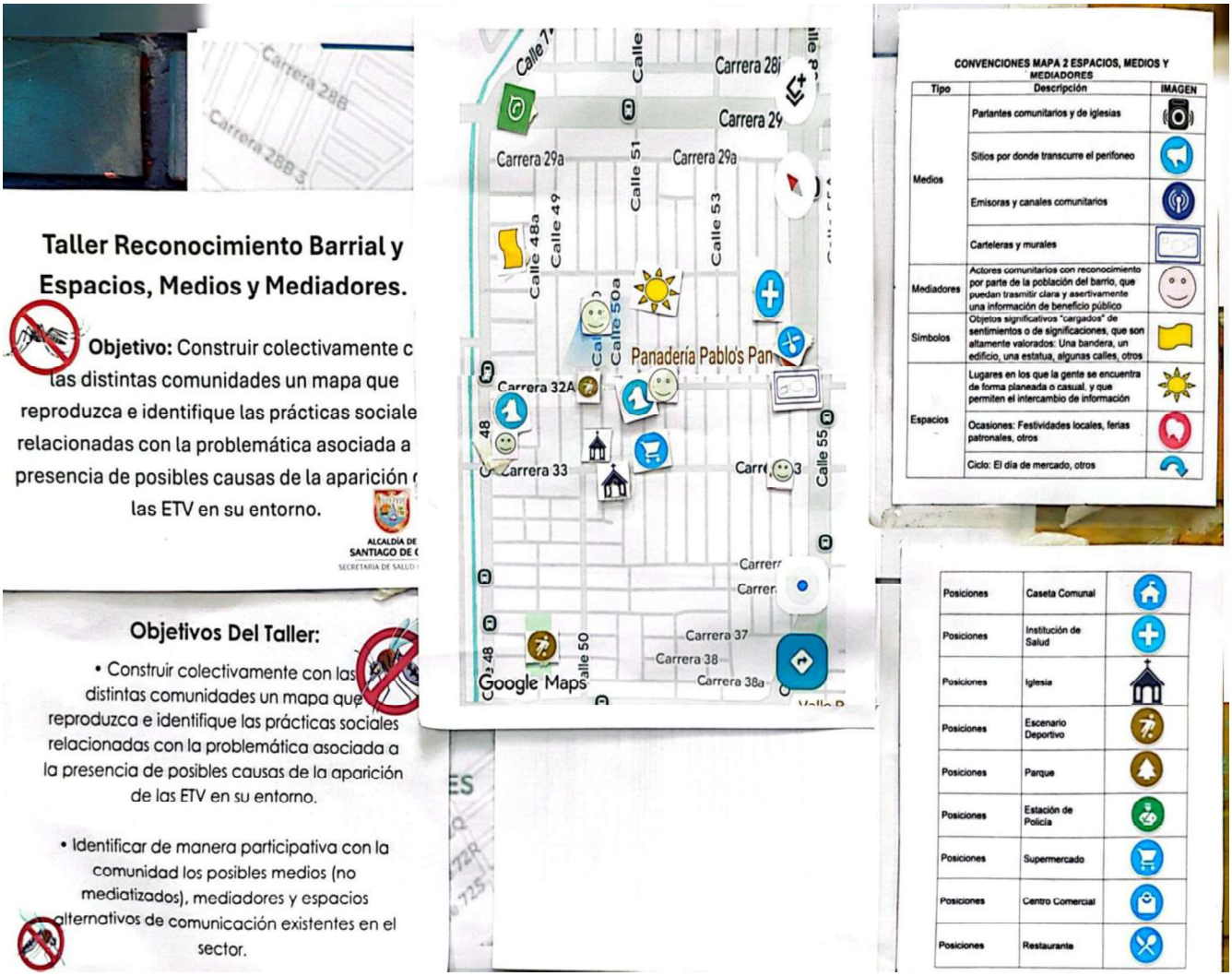

ANEXO C. REGISTRO FOTOGRÁFICO

Foto 1. collage taller participativo en la que los asistentes construyen mapas del territorio, identifican criaderos de zancudos y analizan factores de riesgo, fortaleciendo el trabajo colectivo para la prevención del dengue.

Fecha: 15 de abril del 2026

Foto 2. Equipo de trabajo interinstitucional fortaleciendo acciones de educación en salud y prevención del dengue en el territorio Los Comuneros I

Fecha: 15 de abril del 2026

LISTADO DE ASISTENCIA

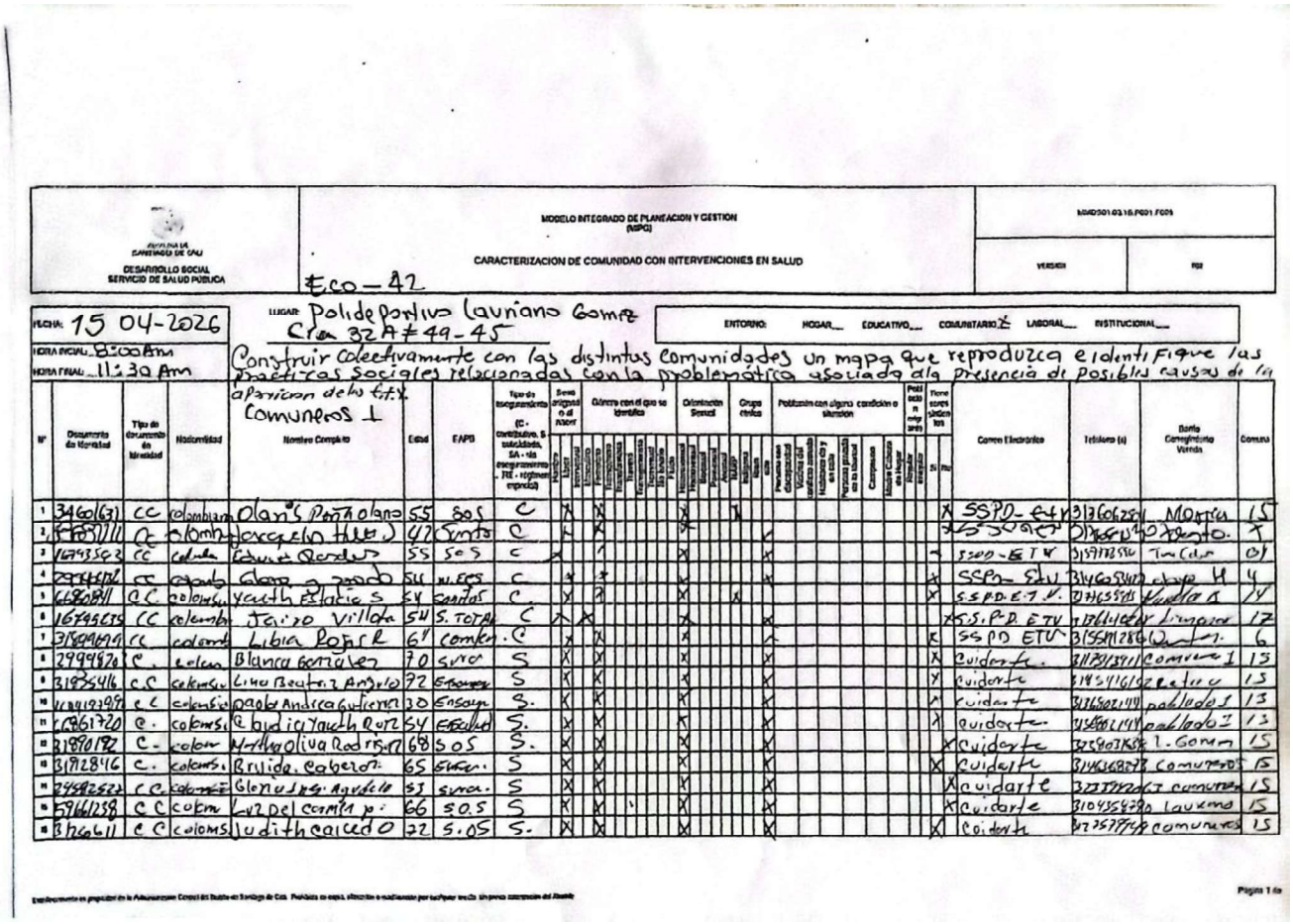

ALCALDÍA DE SANTIAGO DE CALI
DESARROLLO SOCIAL
SERVICIO DE SALUD PUBLICA

MODELO INTEGRADO DE PLANEACION Y GESTION (MIPG)

CARACTERIZACION DE COMUNIDAD CON INTERVENCIONES EN SALUD

MMDS01.03.10.P001.F009

VERSION | 002

Eco – 42

FECHA: 15 04-2026
LUGAR: Polideportivo Laviano Gomez Cra 32A # 49-45
HORA INICIAL: 8:00 Am
HORA FINAL: 11:30 Am
ENTORNO: HOGAR___ EDUCATIVO___ COMUNITARIO X LABORAL___ INSTITUCIONAL___

Construir Colectivamente con las distintas comunidades un mapa que reproduzca e identifique las prácticas sociales relacionadas con la problemática asociada a la presencia de posibles causas de la aparicion de la E.T.V. Comunero 1

N°	Documento de Identidad	Tipo de documento de identidad	Nacionalidad	Nombre Completo	Edad	EAPB	Tipo de aseguramiento (C - contributivo, S - subsidiado, SA - vinculado, Especiales, PE - régimen especial)	Sexo biológico al nacer: Hombre	Mujer	Etnia con el que se identifica: Afrocolombiano	Indígena	Palenquero	Raizal	Rom	Ninguna	Orientación Sexual: Heterosexual	Homosexual	Bisexual	Pansexual	Asexual	Grupo etnico: Ninguno	Indígena	Afro	Población con alguna condición o situación: Personas con Discapacidad	Víctima del conflicto armado	Habitante de calle	Persona privada de la libertad	Campesino	Madre Cabeza de Hogar	Mujer Gestante	Ninguna	Posee una o más EPS: Si	No	Tiene correo electrónico: Si	No	Correo Electrónico	Teléfono (s)	Barrio Corregimiento Vereda	Comuna
1	3460167	CC	colombiana	Olanis Pantoja	55	SOS	C	X		X						X					X											X				SSPD-ETV	3136062584	Montera	15
2	31857111	CC	colombiana	Jorge Elio Tello	47	Sinto	C	X		X						X																X				SSPD-ETV	3136513170	Asento	7
3	16743562	CC	colombiana	Eduardo Rendon	55	SOS	C	X		X						X								X								X				SSPD-ETV	3157872556	Tres Cruces	01
4	29944502	CC	ecuatoriana	Gloria Jaramillo	56	N. EPS	C	X		X						X								X								X				SSPD-ETV	3146054402	Alaska H	4
5	16806811	CC	colombiana	Yeiith Estacio S	54	Sanitas	C	X		X						X					X											X				S.S.P.D.E.T.V.	3176355715	Kennedy A	14
6	16745635	CC	colombiana	Jairzo Villada	54	S. TOTAL	C	X		X						X								X												S.S.P.D.ETV	3186110644	Limonar	12
7	31584694	CC	colombiana	Libia Rojas R	61	Comfa	C	X		X						X								X								X				SSPD ETV	3155912866	Quintas	6
8	29994876	C.	colombiana	Blanca Gonzalez	70	SOS	S	X		X						X								X								X				Cuidarte	3117313911	Comuna 1	13
9	31835416	CC	colombiana	Lina Beatriz Amaro	72	Ensayar	S	X		X						X								X								X				Cuidarte	3145116192	Retiro	13
10	1143192398	CC	colombiana	Paola Andrea Gutierrez	30	Ensayar	S.	X		X						X								X								X				Cuidarte	3136502114	Pablado I	13
11	29861720	C.	colombiana	Claudia Yaneth Ruiz	54	Escalud	S.	X		X						X								X								X				Cuidarte	3158021414	Pablado I	13
12	31880192	C.	colombiana	Martha Oliva Rodriguez	68	SOS	S.	X		X						X								X									X			Cuidarte	3254073656	1. Gorman	15
13	31712846	C.	colombiana	Brisida Cabezas	65	Ensayar	S	X		X						X								X								X				Cuidarte	3146568878	Comuneros	15
14	29582522	CC	colombiana	Glenis Jos. Agudelo	53	Sura	S	X		X						X								X									X			Cuidarte	3237392063	Comuneros	15
15	57461238	CC	colombiana	Luz Del Carmen P.	66	SOS	S	X		X						X								X									X			Cuidarte	3104556390	Lourdes	15
16	31766611	CC	colombiana	Ludith Caicedo	72	SOS	S.	X		X						X								X								X				Cuidarte	3172577748	Comuneros	15

Este documento es propiedad de la Administración Central de Santiago de Cali. Prohibida su copia, alteración o modificación por cualquier medio sin previa autorización del Alcalde

Página 1 de

ALCALDÍA DE SANTIAGO DE CALI DESARROLLO SOCIAL SERVICIO DE SALUD PÚBLICA	MODELO INTEGRADO DE PLANEACIÓN Y GESTIÓN (MIPG)	MMDS01.03.11. P005.F009	
	HOJA DE RUTA DE ACTIVIDAD ESTRATEGICA EDUCATIVA	VERSIÓN	001

ALCALDÍA DE SANTIAGO DE CALI
DESARROLLO SOCIAL
SERVICIO DE SALUD PÚBLICA

MODELO INTEGRADO DE PLANEACION Y GESTION (MIPG)

CARACTERIZACION DE COMUNIDAD CON INTERVENCIONES EN SALUD

MMDS01.03.11.P001.F016 | VERSION | 001

Eco-42

FECHA: 15-04-2026
HORA INICIAL: 8:00 Am
HORA FINAL: 11:30 Am

LUGAR: Polideportivo Laurano Gomez Carrera 32A # 49-45

ENTORNO: HOGAR___ EDUCATIVO___ COMUNITARIO X LABORAL___ INSTITUCIONAL___

Construir colectivamente con las distintas comunidades un mapa que reproduzca el identifique las prácticas sociales reberonadas con la problematica asociada a la presencia de posibles causas de la aparición de las ETV en su entorno

Comunero 1

N°	Documento de Identidad	Tipo de documento de identidad	Nacionalidad	Nombre Completo	Edad	EAPB	Tipo de aseguramiento (C - contributivo, S - subsidiado, SA - sin aseguramiento, PEE - régimen especial)	Sexo asignado al nacer	Género con el que se identifica	Orientación Sexual	Grupo étnico	Población con alguna condición o situación	Posee seguro de riesgos laborales	Tiene cargo directivo	Correo Electrónico	Teléfono (s)	Barrio Correspondiente Vereda	Comuna
1	27522295	C.C.	colombia	Beatriz Rodriguez	74	Emssanar	S	X	X		X	X		X	cuidarte	3188888871	comunero 1	15
2	1144181006	RA.	venezolana	Stephany Cibe	30	SURA	C.	X	X			X			cuidarte	3154173554	comuna	17
3	29408187	C.C.	colombia	Nelly Ibiduy como	71	SOS	S	X	X			X		X	cuidarte	3165272512	comunero	15
4	31573745	C.C.	colombia	Esmir Lopez	69	Salud total	S	X	X		X			X	cuidarte	3187117785	comuna	15
5	31287408	C.C.	colombia	Rosa Jimenez	75	SOS	S	X	X					X	cuidarte	3117492118	comunero	15
6	61748962	C.C.	colombia	Alejandrina Cuartas	65	Coosalud	S							X	cuidarte	3114164116	comunero 1	15
7	1107418826	CC.	Colombia	Irma Vasquez A	21	Famisanar	C	X	X						Cuidarte	3113585881		15
8	1144916868	CC	Colombia	Juana Inez Pe.	31	SOS	CC	X	X		X			X	cuidarte	3114120721	Mojica	15
9																		
10																		
11																		
12																		
13																		
14																		
15																		
16																		

Se anexa (1) folio (2) del listado de asistencia y (17) de la encuesta de satisfacción.
Preparó: Olaris Peña Olano.
Cargo: Contratista – SSPD
Reviso: Libia Rojas R
Cargo: Profesional - Contratista